









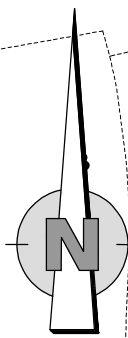


**Legende:**

-  Brache-/Ruderalflächen mit Feldgehölzen
-  Wiesenflächen mit Streuobstbestand, intensiv gepflegt
-  Wiesenflächen mit Streuobstbestand, extensiv gepflegt
-  Straßenbegleitgrün mit Randgraben, intensiv gepflegt
-  Landwirtschaftliche Nutzflächen (Acker)
-  Grünland, intensiv gepflegt
-  Feld-/Flurwege
-  Freistehende Einzelbäume
-  Heckengruppen
-  Abgrenzung Geltungsbereich
-  Geltungsbereich des rechtskräftigen Bebauungsplanes Nr. 12 Eckenheid "Südring" und Nr. 6a Eckenheid "Haidbuckel"

Bauverbotszone 15 m  
 Baubeschränkungszone 30 m



**Markt Eckental**  
 Bebauungsplan mit integriertem Grünordnungsplan  
 Eckenheid Nr. 17 "Südlich der Flurstraße"  
 Bestandsplan M 1 : 1.500

Entwurfsverfasser:


**Höhnen & Partner**  
 INGENIEURAKTIENGESELLSCHAFT  
 BERATENDE INGENIEURE  
Haimstraße 18a · 98047 Bamberg · Tel. (0951) 98081-0 · Fax (0951) 98081-33

Vorentwurf: 10.05.2016  
 Entwurf: 15.11.2016  
 Entwurf: 14.02.2017  
 Entwurf: 14.11.2017  
 Satzung: 23.01.2018

**Anlage 1**