


# Wanderkarte Markt Eckental

Wander- und Spazierwege mit Kulturpfad



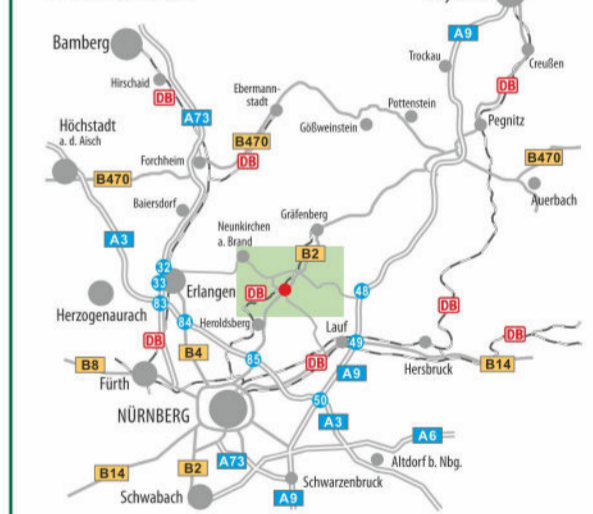
naturparkinfo.de

verein naeherholungsgebiet sebalder reichswald e.v.



- Historische Informationstafeln Markt Eckental**
- 1 St. Bartholomäus Kirche Eschenau, Marktplatz 1
  - 2 Schloss Eschenau, Schlosshof
  - 3 Muffel Wappen Eschenau, Schlosshof 16
  - 4 Turmhügel Eschenau, Von-Muffel-Platz
  - 5 Friedrich Fink Eschenau, Paniersplatz
  - 6 Rathaus Eckental, Rathausplatz 1
  - 7 Alte Schule Eckenhaid, Hauptstr. 22
  - 8 Schloss Eckenhaid, Am Eckenhaider Schloss 1
  - 9 Synagoge Forth, Hauptstr. 42
  - 10 St. Anna Kirche Forth, Martin-Luther-Str. 11
  - 11 Schloss Büg Forth, Schlossplatz 1
  - 12 Schloss Brand, Hauptstr. 12

### Info / Impressum



Wander- und Spazierwege mit Kulturpfad - Sichtbare Zeichen von Lebensqualität

Mit seiner optimalen Verkehrsanbindung in der Metropolregion hat der Markt Eckental eine hohe Lebensqualität aufzuweisen. Eckentals reizvolle Landschaft in schöner, naturnaher Umgebung direkt am Tor zur Urlaubsregion Fränkische Schweiz lädt mit dieser Karte Einheimische und Touristen zu vielfältigen Entdeckertouren ein.

- Der Markt Eckental dankt sehr herzlich
- dem passionierten Wanderer **Peter Bajus** für die Konzeptionierung der Eckentaler Wander- und Spazierwege.
  - Herrn **Arthur Mombberger**, der, finanziert durch den Lions Club, die Tafeln zu den sehenswerten historischen Orten in Eckental auf den Weg gebracht und damit in den vier größten Orten den neuen Kulturpfad geschaffen hat.
  - dem **Verein Naherholung Sebalder Reichswald e.V.**, der mit großzügigem finanziellen Beitrag die 2. Auflage dieser Wanderkarte unterstützt hat.

Weitere Informationen zu Eckental erhalten Sie unter:  
 Markt Eckental  
 Rathausplatz 1  
 90542 Eckental  
 Telefon 09126 903-0  
 E-Mail: markt@eckental.de  
 Internet: [www.eckental.de](http://www.eckental.de)

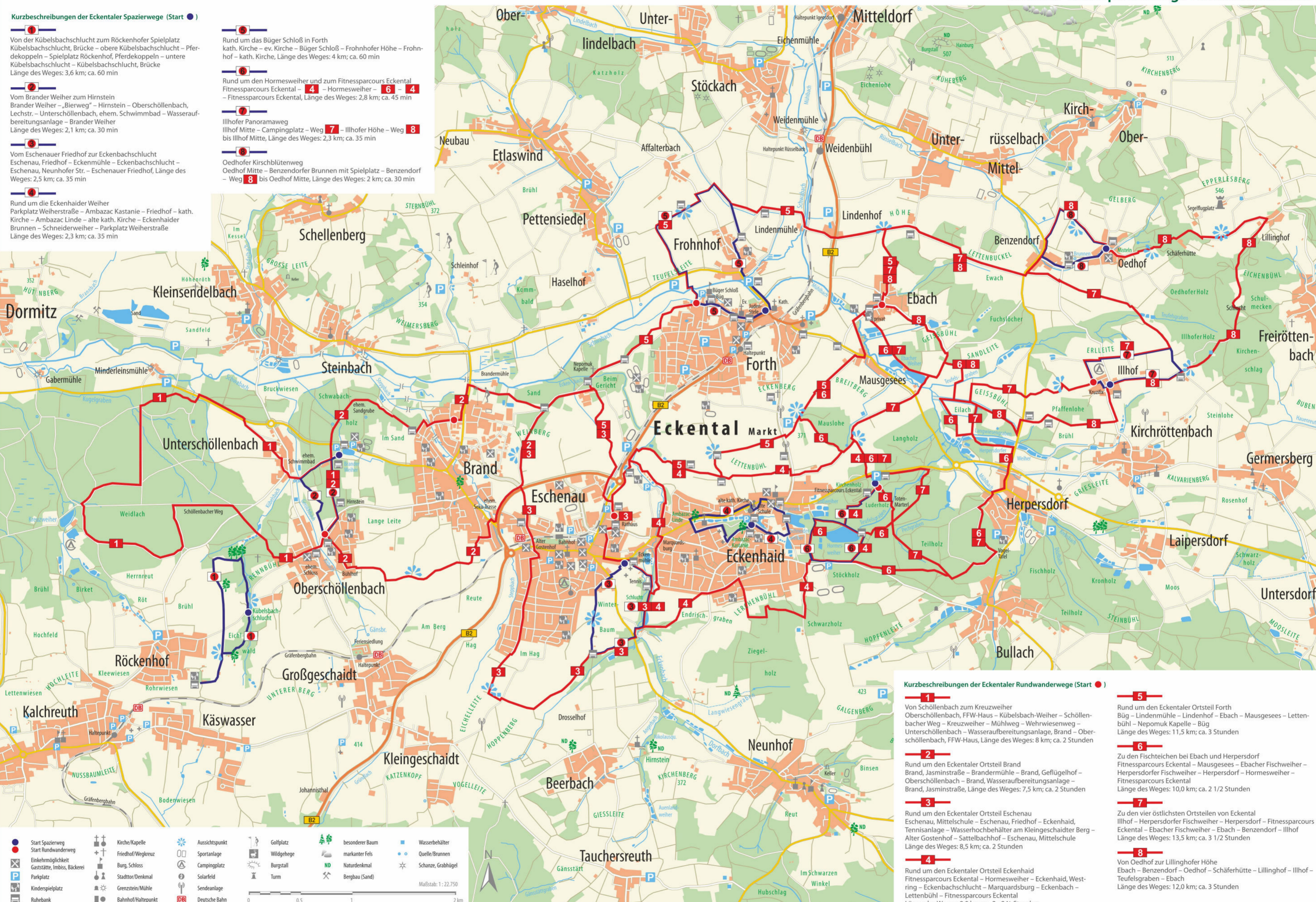




Kurzbeschreibungen der Eckentaler Spazierwege (Start ●)

- 1** Von der Kübelsbachschlucht zum Röckenhofer Spielplatz  
Kübelsbachschlucht, Brücke – obere Kübelsbachschlucht – Pferdekoppeln – Spielplatz Röckenhof, Pferdekoppeln – untere Kübelsbachschlucht – Kübelsbachschlucht, Brücke  
Länge des Weges: 3,6 km; ca. 60 min
- 2** Vom Brander Weiher zum Hirnstein  
Brander Weiher – „Bierweg“ – Hirnstein – Oberschöllbach, Lechstr. – Unterschöllbach, ehem. Schwimmbad – Wasseraufbereitungsanlage – Brander Weiher  
Länge des Weges: 2,1 km; ca. 30 min
- 3** Vom Eschenauer Friedhof zur Eckenbachschlucht  
Eschenau, Friedhof – Eckenmühle – Eckenbachschlucht – Eschenau, Neunhofer Str. – Eschenauer Friedhof, Länge des Weges: 2,5 km; ca. 35 min
- 4** Rund um die Eckenhaider Weiher  
Parkplatz Weiherstraße – Ambazac Kastanie – Friedhof – kath. Kirche – Ambazac Linde – alte kath. Kirche – Eckenhaider Brunnen – Schneiderweiher – Parkplatz Weiherstraße  
Länge des Weges: 2,3 km; ca. 35 min

- 5** Rund um das Bürger Schloß in Forth  
kath. Kirche – ev. Kirche – Bürger Schloß – Frohnhöfer Höhe – Frohnhof – kath. Kirche, Länge des Weges: 4 km; ca. 60 min
- 6** Rund um den Hornesweiher und zum Fitnessparcours Eckental  
Fitnessparcours Eckental – 4 – Hornesweiher – 6 – 4  
– Fitnessparcours Eckental, Länge des Weges: 2,8 km; ca. 45 min
- 7** Illhofer Panoramaweg  
Illhof Mitte – Campingplatz – Weg 7 – Illhofer Höhe – Weg 8 bis Illhof Mitte, Länge des Weges: 2,3 km; ca. 35 min
- 8** Oedhofer Kirschlorbeerweg  
Oedhof Mitte – Benzendorfer Brunnen mit Spielplatz – Benzendorf – Weg 8 bis Oedhof Mitte, Länge des Weges: 2 km; ca. 30 min



Kurzbeschreibungen der Eckentaler Rundwanderwege (Start ●)

- 1** Von Schöllbach zum Kreuzweiher  
Oberschöllbach, FFW-Haus – Kübelsbach-Weiher – Schöllbacher Weg – Kreuzweiher – Mühlgeweg – Wehrwiesenweg – Unterschöllbach – Wasseraufbereitungsanlage, Brand – Oberschöllbach, FFW-Haus, Länge des Weges: 8 km; ca. 2 Stunden
- 2** Rund um den Eckentaler Ortsteil Brand  
Brand, Jasminstraße – Brandermühle – Brand, Geflügelhof – Oberschöllbach – Brand, Wasseraufbereitungsanlage – Brand, Jasminstraße, Länge des Weges: 7,5 km; ca. 2 Stunden
- 3** Rund um den Eckentaler Ortsteil Eschenau  
Eschenau, Mittelschule – Eschenau, Friedhof – Eckenhaider Berg – Alter Gostenhof – Sattelbachhof – Eschenau, Mittelschule  
Länge des Weges: 8,5 km; ca. 2 Stunden
- 4** Rund um den Eckentaler Ortsteil Eckenhaider  
Fitnessparcours Eckental – Hornesweiher – Eckenhaider Westring – Eckenbachschlucht – Marquardsburg – Eckenbach – Lettenbühl – Fitnessparcours Eckental  
Länge des Weges: 9,0 km; ca. 2 - 2 1/2 Stunden
- 5** Rund um den Eckentaler Ortsteil Forth  
Büg – Lindenmühle – Lindenhof – Ebach – Maugesees – Lettenbühl – Nepomuk Kapelle – Büg  
Länge des Weges: 11,5 km; ca. 3 Stunden
- 6** Zu den Fischteichen bei Ebach und Herpersdorf  
Fitnessparcours Eckental – Maugesees – Ebacher Fischweiher – Herpersdorfer Fischweiher – Herpersdorf – Hornesweiher – Fitnessparcours Eckental  
Länge des Weges: 10,0 km; ca. 2 1/2 Stunden
- 7** Zu den vier östlichsten Ortsteilen von Eckental  
Illhof – Herpersdorfer Fischweiher – Herpersdorf – Fitnessparcours Eckental – Ebacher Fischweiher – Ebach – Benzendorf – Illhof  
Länge des Weges: 13,5 km; ca. 3 1/2 Stunden
- 8** Von Oedhof zur Lillinghofer Höhe  
Ebach – Benzendorf – Oedhof – Schäferhütte – Lillinghof – Illhof – Teufelsgraben – Ebach  
Länge des Weges: 12,0 km; ca. 3 Stunden


Maßstab: 1 : 22.750