


















Städtebaulicher Rahmenplan

-  Umgriff des Untersuchungsgebietes
-  Gebäude - Bestand
-  Gebäude - zu sanieren
-  Gebäude - Neubau bzw. Umbau
-  Weiterentwicklung der Scheunengebäude
-  Bäume: Bestand - Planung
-  kleinere Bäume / Obstgärten
-  wertvolle Grünflächen
-  strukturell bedeutsame Freiflächen
-  Gewässer
-  Pflasterflächen
-  Schotterrassen, Rasenpflaster, wassergebundene Decken
-  städtebaulich wertvolle Hofbereiche
-  Asphalt
-  Parkplätze mit Anzahl Stellplätze
-  einzelne Bus- bzw. Pkw-Stellplätze
-  Freischankflächen
-  Spielplatz - Brunnen, Kunstwerk o.ä.
-  Baudenkmal lt. Denkmalliste
-  Ensemble lt. Denkmalliste
-  Flächen betriebsnotwendiger Bahnanlagen
-  Bodendenkmal-Nr. 6433/0029
Mittelalterlicher Turmhügel Eschenau

 **Markt Eckental**
Ortskern Eschenau
 Vorbereitende Untersuchungen zur Sanierung des Ortskerns 1999/2000/2001

Städtebaulicher Rahmenplan

Stand: 20.09.2000
 redak.ergänzt: 19.09.2001

 Bestandsaufnahme Mai 1999
 Kartengrundlage:
 Katasterblatt Maßstab 1 : 1000



Dipl.Ing. Rudolf Reiser, Architekt Regierungsbaumeister
 Aignerstr. 29 81541 München Tel. 089/695590
 Mitarbeit: Dipl.Ing. Stefan A. Michelfeit

